

Annick Lafontaine

De: Greffe Ville de Saint-Pie
Objet: TR: Fondation Mira: rando vélo 2024
Pièces jointes: Rando vélo 2024_lettre de demande.pdf; Parcours 2024.pdf

De : Maxime Gauthier <mgauthier@mira.ca>
Envoyé : 12 avril 2024 09:05
À : Maxime Gauthier <mgauthier@mira.ca>
Objet : Fondation Mira: rando vélo 2024

This message's attachments contains at least one web link. This is often used for phishing attempts. Please only interact with this attachment if you know its source and that the content is safe. If in doubt, confirm the legitimacy with the sender by phone.

Bonjour,

Je me présente, Maxime Gauthier, je suis coordonnateur aux événements pour la Fondation Mira.

Le vendredi 16 août prochain aura lieu la 21^e édition de notre traditionnelle Randonnée à vélo Mira, au départ de notre siège social situé à Sainte-Marie-Madeleine.

L'événement se déroulera entre 10h et 17h et nous tiendrons celui-ci même s'il pleut, excepté si la température est trop dangereuse pour nos participants (forte pluie, vents violents, etc.).

Nous attendons entre 150 et 200 cyclistes qui pédaleront pour la cause sur les routes de la Montérégie, et cela, divisé en trois parcours distincts (20, 60 et 100 km), dont certaines routes empruntées se trouvent dans votre ville. Les cyclistes seront divisés en plusieurs pelotons qui ne devraient pas excéder 15 individus, et accompagnés par un véhicule d'escorte à l'arrière, d'un encadreur cycliste au centre, d'un motocycliste à l'avant, en plus de deux véhicules d'urgence qui seront prêts à intervenir au besoin sur la route.

Je communique avec vous aujourd'hui afin d'obtenir votre approbation officielle de nos trajets.

Par la suite, l'information sera transmise aux autorités policières responsables et une demande de permis d'événements spéciaux sera faite au MTQ.

Vous trouverez ci-joint les cartes de nos trois parcours, le descriptif précis des rues qui seront empruntées par les cyclistes, ainsi que la demande à soumettre à votre prochaine assemblée.

Je demeure disponible pour toute question relative à cet événement.

Je vous remercie,
Cordialement,

Maxime Gauthier
Coordonnateur aux événements
Fondation Mira

Tél. : (450) 795-3725 poste 226

Télécopieur : (450) 795-3789

1820, rang Nord-Ouest

Sainte-Marie-Madeleine (Québec) J0H 1S0

mgauthier@mira.ca | www.mira.ca

[Facebook](#) | [Instagram](#) | [Twitter](#)

Sainte-Marie-Madeleine, le 11 avril 2024

Objet : Demande d'autorisation pour la tenue d'une randonnée de vélo

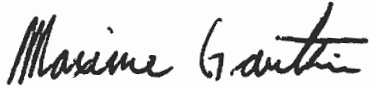
Monsieur, Madame,

À cette période de l'année, la Fondation Mira vous fait sa demande pour la tenue de sa randonnée de vélo annuelle "les yeux du cœur". Cette dernière passera par certaines rues dans votre municipalité. Nous voulons donc assurer la sécurité de nos participants, ainsi que celle des résidents des alentours.

La Fondation Mira poursuit l'objectif d'accroître l'autonomie et l'inclusion sociale des personnes vivant avec un handicap visuel ou moteur ainsi que des jeunes présentant un trouble du spectre de l'autisme, en leur fournissant gratuitement un chien entraîné pour répondre à leurs besoins. Mira est incorporée en vertu de la loi sur les compagnies sans but lucratif au livre C-1091 folio 117 et son numéro d'enregistrement à l'impôt est le 118924232RR0001.

Si elle est autorisée, cette randonnée se fera sous la surveillance d'encadreur qualifié, de véhicules d'escortes, ainsi qu'avec l'accompagnement d'un service de premier soin. Nous avons retenu la date du vendredi 16 août de 10h à 17h.

De la part de toute l'équipe de la Fondation Mira et de tous les gens qui bénéficient de nos services, nous vous remercions de l'attention portée à notre demande.



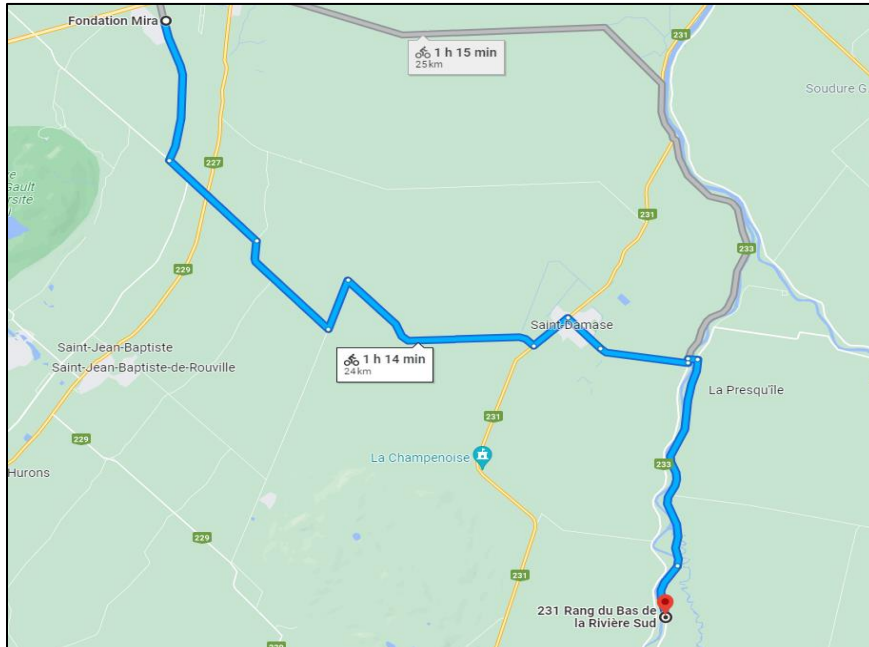
Maxime Gauthier
Coordonnateur aux événements
Fondation Mira

Tél. : (450) 795-3725 poste 226
Télécopieur : (450) 795-3789
1820, rang Nord-Ouest
Sainte-Madeleine (Québec) J0H 1S0

20KM-ALLER (24 KM) :

<https://maps.app.goo.gl/bUZrj9PncAz4efaf6>

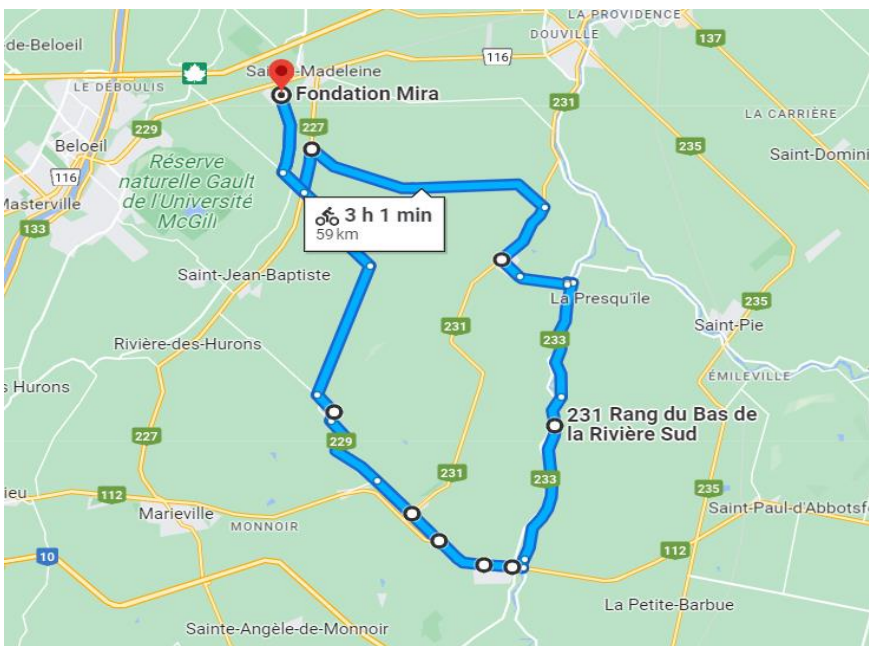
<https://ridewithgps.com/routes/43842198>



60KM-ALLER/RETOUR (59 KM) :

<https://goo.gl/maps/9cLWenaNWA2whswx9>

<https://ridewithgps.com/routes/43842164>



100 KM-ALLER/RETOUR (96KM): <https://maps.app.goo.gl/d2FFofp1qSPQddJS9>

<https://ridewithgps.com/routes/43841631>

